




# Vorläufige Einstufung der Gewässerrandstreifen-Kulisse der Gemeinde Steinberg am See (Stand: 13.02.2024)

### Legende

**Ergebniskarten**

- Gewässerrandstreifen erforderlich 
- nicht erforderlich 
- Gemeindegrenze 



Quellen  
 Geodaten: © Landesamt für Vermessung und Geoinformatik Bayern  
 Geofachdaten: © Wasserwirtschaftsamt Weiden

