




Vorläufige Einstufung der Gewässerrandstreifen-Kulisse der Gemeinde Dieterskirchen (Stand: 13.02.2024)

Legende

Ergebniskarten

Gewässerrandstreifen erforderlich	
nicht erforderlich	
Gemeindegrenze	



Quellen
 Geodaten: © Landesamt für Vermessung und Geoinformatik Bayern
 Geofachdaten: © Wasserwirtschaftsamt Weiden



DTK25 © Bayerische Vermessungsverwaltung; DOK © Bayerische Vermessungsverwaltung; DTK100 © Bayerische Vermessungsverwaltung